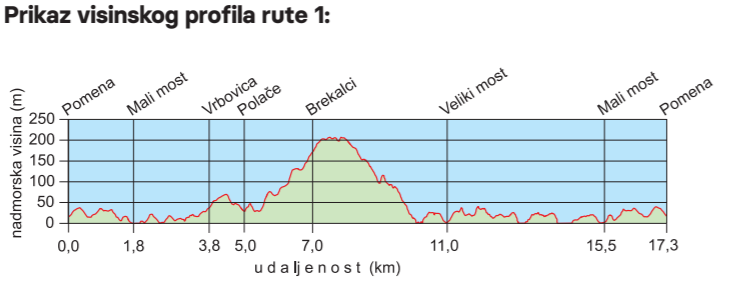




Ruta 1 Pomena → Malo jezero → Mali most → Pristanite → Vrbovica → DC120 → Švicarski put → Breklaci → Veliko jezero → Veliki most → Malo jezero → Pomena

Kružna ruta: 17,3 km; Ukupan uspon: 542 m;
Vozna podloga: asfalt 11,2 km, 64,7 %; makadam 6,1 km, 35,3 %;
Lokacije najma bicikala/e-bicikala:
Pomena, Polače, Vrbovica, Mali most, Sobra;
Napomena: Zahtjevna makadamska dionica Švicarski put i spust do Velikog jezera. Na terenu je označena kao „Staza F“ NP Mljet.
Skrętanja s rute: ●●●●●
do vidikovaca na branu u Solinskom kanalu i Vrata od Solina.



Čarolija dva slana jezera i Solinskog kanala
Iz Pomena, najrazvijenijeg turističkog mjesta na otoku i nekadašnje luke mjesta Govedari, ruta se uspinje cestom DC120 i nakon 1,1 km skreće udesno na makadamsku cestu i spušta se do Malog jezera, a potom lijevo cestom uz jezero do Malog mosta. Nastavlja kroz slikovite Babine Kuće do Pristanite, a potom lijevo do Vrbovice odakle se najprije uspinje uz groblje s crkvom sv. Marije, a potom ulijevo spušta dionicom pješačke staze do DC120. Ruta prije prelaza DC120 skreće oštro udesno na makadamsku cestu tzv. Švicarski put kojim se uspinje 1,8 km do prijevaja Breklaci. Na označenom raskrižju u šumi skreće oštro udesno, kratko se uspinje, a potom spušta do Velikog jezera, gdje nastavlja ulijevo asfaltnom cestom uz jezero do Velikog mosta. Odavde je moguće skrenuti s rute 1 km do vidikovca na branu u Solinskom kanalu iza naselja Soline.

Prelaskom Velikog mosta dolazi se na južnu stranu Velikog jezera odakle se pružaju lijepe vizure otočića Svete Marije sa samostanom i crkvom. Također je moguće skrenuti s rute 1,4 km do vidikovca Vrata od Solina. Cestom uz jezero ruta vodi do Malog mosta i vraća se na sjevernu stranu Malog jezera, odakle zatvara krug makadamskom cestom uz jezero i uzbrdo do DC120 kojom se vraća u Pomenu.



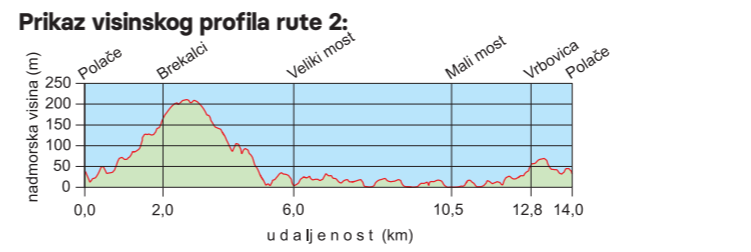
Panorama Malog i Velikog jezera u NP Mljet



Otočić Svete Marije sa samostanom i crkvom na Velikom jezeru

Ruta 2 Polača → Švicarski put → Veliko jezero → Veliki most → Janik → Mali most → Pristanite → Vrbovica → Polača

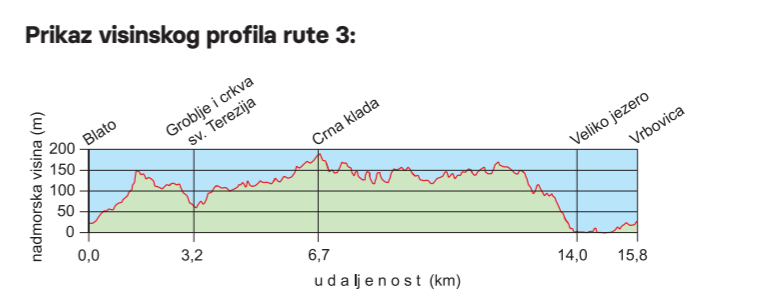
Kružna ruta: 14 km; Ukupan uspon: 460 m;
Vozna podloga: asfalt 8,5 km, 60,7 %; makadam 5,5 km, 39,3 %;
Lokacije najma bicikala/e-bicikala:
Pomena, Polače, Vrbovica, Mali most, Sobra;
Napomena: Zahtjevna makadamska dionica „Švicarski put“ i spust kamenitim tlom i serpentinama do Velikog jezera. Na terenu je označena kao „Staza G“ NP Mljet.



Višestoljetna palača i zelenilo borove šume nad jezerima
Ruta kreće iz mjesta Polača, najstraniji naseljenog mjesta na otoku Mljetu, poznatog još od 3. st. po rimskoj palači otkuda mu i ime. Danas povijest mjesta najbolje dočarava „Poučna antička staza Polača“ ukupne dužine 1 km. Iznad naselja s glavne ceste DC120 počinje makadamski put, zvan „Švicarski put“ kojim se ruta uspinje do šumskog prijevaja Breklaci. Odatle skreće oštro udesno i nakon još jednog uspona, počinje spust do Velikog jezera. Dolaskom na asfaltnu cestu ruta vodi ulijevo uz jezero do Velikog mosta. Prelaskom mosta dolazi na južnu stranu jezera s fantastičnim vidicima na otočić Svete Marije, benediktinski samostan i crkvu. Ruta vodi do Malog mosta, a zatim udesno uz jezero i odmorišta s klupicama za kratki predah u hladovini, te kroz slikovito naselje na jezeru Babine Kuće. Dolaskom u Pristanite ruta vodi ulijevo do Vrbovice – glavnog ulaza u NP Mljet, odakle se vraća u Polača, najprije uspinjući se cestom, a potom slijedi spust kamenitom, a zatim popločenom stazom uz lokalitet „Guvna“ do središta slikovitog obalnog mjesta Polača.

Ruta 3 Blato → Crkva sv. Terezije → Crna klada (DC120) → Veliko jezero → Vrbovica (ulaz u NP/parking)

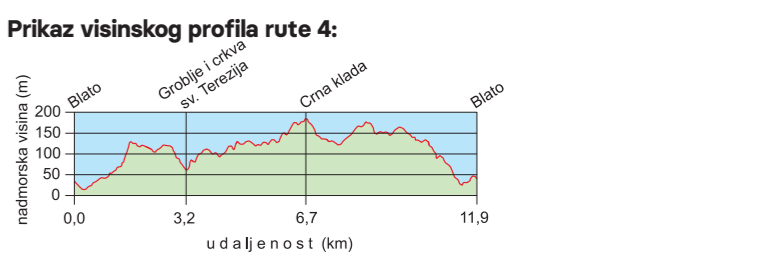
Linjska ruta: 15,8 km; Ukupan uspon: 623 m;
Vozna podloga: asfalt 10,8 km, 68,4 %;
Napomena: zahtjevna dionica Crna klada spust uz vrhove Hljev i Montokuc, te serpentinama do Velikog jezera. Na terenu je označena kao „Staza H“ NP Mljet.



Od dvije močvare do dva slana jezera
Ruta kreće iz slikovitog mjesta Blato i vodi uzbrdo cestom prema Kozarici. S ceste se pružaju atraktivni vidici na dva, od ukupno četiri, mljetska močvarna staništa zvana *blatina*. Prvo onu slatkovodnu Blatinu u prostornom blatskom polju, a potom i na drugu u Kozarici, zvanu Slatina s bočatom vodom obzirom je kanalom povezana s morem. S cestovnog prijevaja ruta se spušta do raskrižja s grobljem i crkvom sv. Terezije, gdje nastavlja ulijevo makadamskom cestom (3,5 km) prema DC120 lagano se uspinjući kroz šumu, uz plodno Ivanje polje gdje ulazi u područje Nacionalnog parka Mljet. Na prijevaju Crna klada izlazi na glavnu cestu DC120, skreće udesno, a ubrzo potom ulijevo s DC120 na makadamsku cestu s rampom. Vodi valovitom cestom kroz šumu ispod vrhova Hljev i Montokuc, a potom spust serpentinama do Velikog jezera. Ruta nastavlja udesno asfaltnom cestom uz jezero s mogućnostima za predah na odmorštima u hladovini alepskih borova. Dolaskom na Pristanite ruta vodi udesno do parkirališta Vrbovica gdje završava. Ovdje se može osigurati prijevoz nazad na početak ili se vratiti istim ili nekim drugim putem.

Ruta 4 Blato → Crkva sv. Terezije → Crna klada → DC120 → Blato

Kružna ruta: 11,9 km; Ukupan uspon: 369 m;
Vozna podloga: asfalt 8,3 km, 69,7 %; makadam 3,6 km, 30,3 %;
Skrętanja s rute: ●●●●●
- 0,9 km do Kozarice, 1,3 km do kampa,
- 1,1 km do uvala s naseljem Ropa (prirodno staništa Sredozemne medvjedice).



Tragom sredozemne medvjedice i skrovitih uvala
Ruta kreće iz slikovitog Blata kojim dominira veliko polje s ostacima vinograda i povrtnjaka, dok su ukolo obližnje blatine vlažne livade, trska i šaš popularno stanište mnogobrojnih vrsta ptica. Od crkve sv. Petra i Pavla na groblju, gdje je i najstariji hrest na otoku, ruta se uspinje uskom cestom, širine svega 3 m, do prijevaja. Usputni vidikovci s klupicom i info pločama na močvarna staništa tzv. *blatina* u Blatu i Kozarici omogućuju kratak predah za fotografiranje. Na spustu s prijevaja je raskrižje s grobljem i crkvom sv. Terezije gdje ruta vodi ulijevo na makadamsku cestu. Može se skrenuti s rute cestom do 900 m udaljene Kozarice s plažom, kampom i Slatinom u plodnom polju. Ruta vodi 3,5 km šumskom cestom, uz plodno Ivanje polje i ulaz u područje NP Mljet do prijevaja Crna klada. Nastavlja ulijevo glavnom otočnom cestom DC120 prema Blatu, a usput se može skrenuti s rute 1,1 km do naselja Ropa, s kampom i kapelom sv. Antuna. Stijene sa špiljama ispod naselja prirodno su stanište Sredozemne medvjedice (Monachus Monachus). Ruta se cestom DC120 vraća u slikovito Blato i završava kod bočališta u središtu naselja.

OTOK MLJET

Dobrodošli

na najveći otok dubrovačkog arhipelaga i najšumovitiji otok Jadranskog mora odakle mu atribut „Zeleni otok“. Zeleni i šumoviti idealan je za aktivan odmor i opuštanje u prirodi.

Osam biciklističkih ruta, 6 kružnih i 2 linjske, predstavljene na karti vodene su zanimljivom mrežom lokalnih asfaltnih i makadamskih cesta. To je prilika za istraživanje i upoznavanje biciklom ili pješice slikovitih obalnih mjesta, uvala s plažama, istovremeno bogate povijesti unutrašnjosti otoka s naseljima, plodnim poljima, maslinicima i močvarama, panoramskim točkama na brežuljcima i prijevajima, te osjećaj iskonske divljine i otočnih bespuća u nepreglednim gorskim i šumskim prostranstvima alepskog bora i hrasta crnike.

Mljetska planinarska obilaznica (MPO) dužine 43 km, kao i pješačke i poučne staze prilika su za istraživanje puteva prošlosti, baštine, te skrivenih ljepota flore i faune otoka.

Krenite dovoljno brzo, a opet dovoljno polako i zdravo – biciklom ili gozjericom po Mljetu uz miris mora i bora, zvuk otočne tišine i dozvolite si da vas Mljet usreći!

Pješačke i poučne staze:

- 1 Staza Kozarica - uvala Križice - uvala Tatinica, 5 km
- 2 „Austrijski put“ - s DC120 iznad Sobre, 850 m i nazad
- 3 Babino Polje (centar kod župne crkve) - Odišjeva spilja, 1,4 km
- 4 Podškoi - V. Saplunara - M. Saplunara - uvala Blace, 2,3 km
- 5 „Put maslina“ - Maranovići - Babino Polje, 14,1 km

Tumač znakova

- Biciklistička ruta br. 1
- Biciklistička ruta br. 2
- Biciklistička ruta br. 3
- Biciklistička ruta br. 4
- Skrętanja s biciklističke rute
- Početak i kraj biciklističke rute
- Najam bicikla
- Samopokupni servis
- Stima spust - manji i veći
- Stima spust - manji i veći
- Odmoriste
- MPO - Mljetska planinarska obilaznica (MPO)
- K11 - Kontrolne točke na MPO (K1-K13)
- Pješačka i/ili poučna staza
- Granica NP Mljet
- Glavna asfaltna cesta DC120
- Lokalna asfaltna cesta
- Makadamska cesta
- Putevi, staze
- Udaljenost između točaka u km
- Stoperice
- Most
- Parkiralište
- Naselje
- Gmle, makija
- Cisterna
- Vrh s kotom
- Vidikovac
- Kapela, poklonac, raspelo
- Samostan
- Palača, katilo, kula
- Arheološko nalazište
- Hotel
- Kamp
- Ugošćenjski objekt
- Dom zdravlja
- Viatrogasni DVD
- Trgovina
- Svjetionik
- Pristanite brodova i katamarana
- Pristanite električnih brodova
- Plaža
- Plutajuća brana
- Šuma
- Izvor vode
- Bunar
- Spilja
- Crkva
- 11 Groblje
- Spomenik
- Galerija i etnografska zbirka
- Turističke informacije

Mjersko

500 0 500 1000 m



Polača s antičkom palačom



Pogled na mjesto Soline, Solinski kanal i plutajuću branu



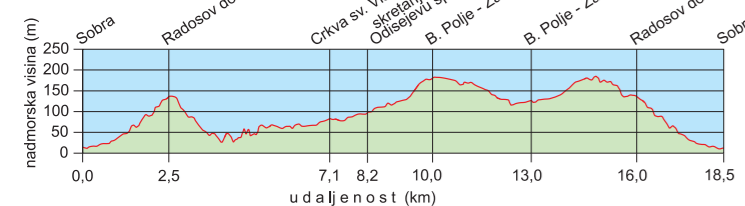
Blato, crkva sv. Petra i Pavla s grobljem i najstarijim hrestom na otoku

5



Kružna ruta: 18,5 km; Ukupan uspon: 597 m; Vozna podloga: asfalt 12 km, 64,9 %; makadam 6,5 km, 35,1 %; Skretanja s rute: ●●●●● - 0,4 km odvojak užom betoniranom pješačkom stazom do Odisejeve špilje, - 4 km do uvale Sutmihojska sa šljunčanom plažom od groblja Mirogoj .

Prikaz visinskog profila rute 5:



Putem maslina i suhozida do Odisejeve špilje

S rive u Sobri ruta vodi cestom uz more i obiteljske kuće do serpentine, a zatim ulijevo i uzbrdo do spoja s DC120, gdje nastavlja udesno u smjeru Pomene. Cestom se lagano uspinje do Radosovog dolca s pogledima na močvarno stanište blatinu. Na vrhu uspona s ceste se skreće ulijevo u borovu šumu na makadam, gdje ruta odmah na prvom Y raskrižju nastavlja udesno na „Put maslina“ u smjeru Babino Polje i Odisejeva špilja. Nastavlja se cestom s vidicama na otvoreno more, a ulazeći u unutrašnjost otoka otvaraju se pogledi na mnogobrojne maslinike i suhozide te Babino Polje. Dolazi se do crkve Sv. Vlaha iz 15. st. s grobljem, na kojem je i crkvice sv. Pankracija iz 11. st, a u blizini i Sotnica, te Knežev dvor s etno zbirkom. Ruta nastavlja ravno makadamskom cestom kroz maslinike do odvojka za Odisejevu špilju. Atraktivna vožnja uz uljaru, kroz maslinike s pogledima na otvoreno more i otok Lastovo nastavlja se i dalje, dok se ruta lagano uspinje prema Babinom

Polju. Na jednom od raskrižja je odvojak oštro udesno do vidikovca i crkve sv. Spasa (udaljene 510 m), dok ruta nastavlja ravno do spoja s DC120. Na raskrižju ruta nastavlja udesno uz kamp i odmah ulijevo uz Dom zdravlja i ljekarnu Ulicom Zabrežje. Prolazi uz crkvicu sv. Luke i DVD Babino Polje, potom uz crkvu Gospe od Brijega iz 17. st. do središta Babinog Polja sa župnom crkvom sv. Pavla gdje se može okrijepiti i odmoriti u caffe baru-pizzeriji. Ruta nastavlja do kraja mjesta, a potom širokom cestom uz crkvu sv. Andrije do spoja s DC120, gdje skreće ulijevo i do Sobre. Putem nazad „pošaljite poljubac“ s foto-točke "Blow a Kiss from Mijet", a zaslužena okrijepa slijedi na rivi u Sobri.



Interijer crkve sv. Vlaha



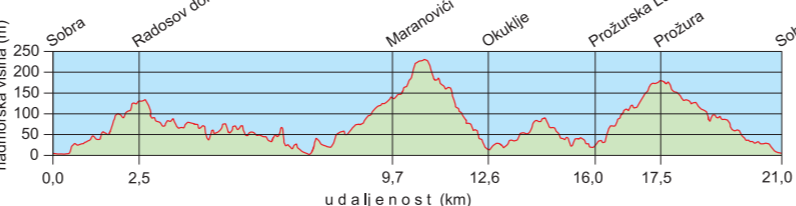
Odisejeva špilja

6



Kružna ruta: 21 km; Ukupan uspon: 866 m; Vozna podloga: asfalt 11 km, 52,4 %; makadam 10 km, 47,6 %; Skretanja s rute: ●●●●● - 250 m do crkve sv. Antuna opata, Maranovići, - 220 m do crkve sv. Nikole, Okuklje i vidikovca, - 30 m riva u slikovitoj uvali Okuklje, - 150 m riva u slikovitoj uvali Prožurska Luka, - 470 m do povijesnog mjesta Prožura s tri srednjovjekovne crkve i kulom Kaštium, - 1.1 km do trajektne luke Zaglavac, Sobra.

Prikaz visinskog profila rute 6 :



Kombinacija srednjovjekovnih i ribarskih naselja

S rive u Sobri ruta vodi cestom uz more i obiteljske kuće do serpentine, a zatim ulijevo i uzbrdo do spoja s DC120, gdje nastavlja udesno u smjeru Pomene. Cestom se lagano uspinje do Radosovog dolca s pogledima na močvarno stanište blatinu. Na vrhu uspona s ceste se skreće ulijevo u borovu šumu na makadam, gdje ruta na prvom Y raskrižju nastavlja ulijevo na „Put maslina“ u smjeru Maranovići. S ceste se pružaju lijevi vidici na otvoreno more i otok Brnjestovac. Teren je valovit, najviše nizbrdo s nekoliko kraćih uspona, prema slikovitom mjestu na padini brijega. Prolazi se predjelom nekadašnjih maslinika, a na označenom raskrižju skreće ulijevo za Maranoviće. Slijedi zahtjevan uspon oko 1,5 km do izlaska na cestu DC120, gdje ruta vodi udesno i nakon 50 m ulijevo

i uzbrdo za Okuklje do prijevoja na cesti. Nakon prijevoja slijedi strma nizbrdica s dvije serpentine. Na spustu kod vidikovca s klupicom, uz cestu je špilja Galičnjak, najdulja špilja na Mijetu duljine 130 m, a nešto niže je skretanje do crkve sv. Nikole (17. st.), najljepšeg vidikovca na Okuklje. Na kružnom toku na ulazu u mjesto ruda vodi uljevo cestom prema Prožurskoj Luci, dok je predah moguće na slikovitoj rivi kružnog oblika. Ulaskom u Prožursku Luku, staro, slikovito ribarsko naselje, također pogodno za predah i okrijepu, slijedi uspon 1,6 km do spoja s DC120 odakle se dobro vidi blatina. Nizbrdo po DC120 za 3,2 km dolazi se do skretanja za centar Sobre i završava na rivi gdje se može okrijepiti u lokalnim konobama.



Crkva sv. Antuna opata u Maranovićima



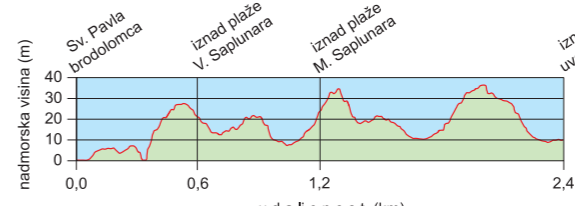
Prožurska Luka

7



Linjska ruta: 2,4 km; Ukupan uspon: 71 m; Vozna podloga: asfalt 1,3 km, 54,2 %; makadam 1,1 km, 45,8 %;

Prikaz visinskog profila rute 7:



Raskoš pinija i tri pješčane plaže

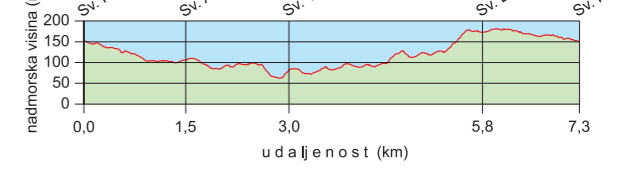
Ova kratka, ali slana biciklistička, a zašto ne i pješačka ruta, vodi atraktivnim šumovito-pjeskovitim najjužnijim područjem otoka Mijeta. Može se nazvati i ruta za ljubitelje pjeska, pjeskovitog tla i pješčanih plaža, ali i obilja mora i bora. Iz uvala i turističkog naselja Podškoi cestom „Pinja“ ruta vodi do uvala i plaže Velika Saplunara. Cesta nosi naziv po autohtonoj vrsti bora pinija koja je rasprostranjena upravo na ovom pjeskovitom, istočnom dijelu otoka Mijeta. U uvali Podškoi je spomen kapelica s drvenim kipom Svetog Pavla brodolomca, a prema predaji apostol Sveti Pavao je doživio brodolom baš nedaleko Saplunare. Od atraktivne pješčane plaže Velika Saplunara s ugostiteljskom ponudom, ruta vodi asfaltnom cestom uz Fit Trail Saplunara prema pješčanoj plaži Mala Saplunara, gdje neposredno nakon skretanja udesno u borik počinje makadamska cesta s lijepim vidicama na otvoreno more i otočiće sve do uvala Blace. Uvala Blace s još jednom pješčanom plažom, zbog svoje je ljepote i dubokih nanosa pjeska (pješčanih dina) u kojima obitava nekoliko rijetkih i ugroženih biljnih vrsta, zaštićena od 1965. godine.

8



Kružna ruta: 7,3 km; Ukupan uspon: 188 m; Vozna podloga: asfalt 4,3 km, 59,0 %; makadam 3 km, 41,0 %; Skretanja s rute: ●●●●● - 760 m do crkve sv. Ivana Krstitelja (12.-14.st.)/ vidikovca, - 510 m do crkve sv. Spasa (12.-14.st.)/ vidikovca.

Prikaz visinskog profila rute 8:



Sakralno blago i vidikovci Babing Polja

Polazna i završna točka kružne rute je župna crkva sv. Pavla (dr. pol. 20. st.) u Babinom Polju odakle se kreće do crkve sv. Andrije (12. st.), potom kratko pogledom cestom DC120 do skretanja ulijevo za Knežev dvor (16. st.) s Etnografskom zbirkom Biskupa, te uz lokalitete Stari potok, Sotnica i crkva sv. Vlah a (15. st.) i sv. Pankracija (11. st.) na groblju. Od sv. Vlah a može se skrenuti s rute do crkve sv. I. Krstitelja koja je i lijep vidikovac. Dalje ruta vodi „Putem maslina“ ambijentalno nadasve ugodnim obrađenim poljem uz suhozide i maslinike s vidicama na kuće slikovitog Zabrežja i Zadublja, te atraktivan najviši vrh otoka Mijeta - Veliki grad (514 m). Ruta prolazi uz ruševine Fiječine kuće (16. st.), također i skretanje za Odisejevu špilju (do koje vodi pješačka staza duljine 400 m), te uljaru i maslinike. Slijedi označeno skretanje s rute do crkve sv. Spasa, lijepe panoramske točke na Babino Polje. Ruta se potom lagano uspinje do groblja Mirogoj i spoja s DC120, gdje nakon kampa skreće ulijevo uz Dom zdravlja i ljekarnu, te crkvu sv. Luke u Ulicu Zabrežje. Prolazi uz DVD Babino Polje, kapelu Gospe na Brijegu (17. st.) i kružno završava kod župne crkve sv. Pavla i caffe bara-pizzerije s jednom od ljepših panorama na Babino Polje.

Main map of Otok Mijet with routes 5-8, elevation contours, and various geographical features. Includes a legend, scale, and QR codes for recreational trails.